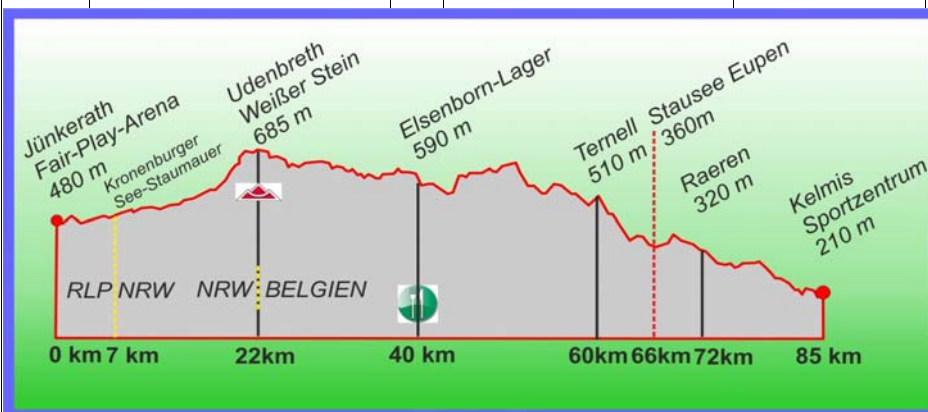



15. Fair Play Tour der Großregion vom 28.06. bis 06.07.2013							
29.06.2013	Etappe 1:	Jünkerath - Eupen/B - Kelmis/B				85 km	
START	9:00	Jünkerath	0	Stadion Fair Play Arena	Jünkerath-Kreisel	RLP	Polizei RLP
			2,8	Kylltal-Radweg	Niederkyll		
			3,2	Kölner Straße	Stadtkyll		
		Stadtkyll	4,5	Hauptstraße	Kronenburger See		
		Unterquerung B 51 / Grenze RLP-NRW	6,5			NRW	
			7,2	Kylltal-Radweg	Kronenburger Hütte		
	9:30	Kronenburger Hütte	9,2		Stausee linksseitig		
		Staumauer Kronenburger See	9,5				
		Querung B 421	11,3	L22 - L17 - K73	Frauenkron		
		Frauenkron	14	Waldweg	Udenbreth		
PAUSE15	9:45	Frauenkron	14,5	Zum Wilsamtal			
		Udenbreth	21	L110 Neuhoof	links - Weißer Stein		
		Einmündung B268	21,8	B268	rechts - Hellenthal		
	10:30	Grenze Deutschland > Belgien 685m	22,5	Wirtschaftsweg	links - Rocherath/B	B	
		nördlich von Rocherath	28,4	N658	Monschau		
			29,2	Panzerstraße Truppenübungsplatz	links - Lager Elsenborn		
MITTAG60	11:45	Lager Elsenborn	40	N669 - Rurstraße	Ri Norden - Kalterherberg		
		Hohes Moor NSG	44,1	Wirtschaftsweg	links - Ternell		
		Ternell - Querung N67	60	Radweg RV4	Stausee Eupen		
	14:00	Stausee Eupen	66		links Ri Eupen		
			67,5		li Ri Raeren		
		Querung Route de Liaison	70	Route de Liaison	Ri Raeren		
		Querung Museumseisenbahn	71,4				
PAUSE15	14:30	Raeren-Pfau	72,6				
		Raeren-Neudorf	73,2		Walhorn		
		Querung E 421	76				
		Joh-Berg	76,7		Walhorn-Heide		
	15:00	Querung A 3	78		Astenet		
		Astenet	79,5	Presterstraße Ravel	Hergenrath		
		Querung Eisenbahn	80	Fosseï			
		Hergenrath	82,5	Kreisverkehr - Rue Altenberger	Kelmis		
		Kelmis - Querung N3	84,5				
ZIEL	15:30	Athenäum César Franck Sekundarschule	85	Parkstraße 32, B-4720 Kelmis, Tel: +32 87 63 92 30			
		Übern:		Sportzentrum Kelmis	Patronagestrasse 53, B-4720 Kelmis		
		Orga:		Jacky Cloth, Ignaz Halmes	http://www.cfa-kelmis.be/	sekretariat@cfa-kelmis.be	



15. Fair Play Tour der Großregion vom 28.06. bis 06.07.2013						
30.06.2013	Etappe 2:	Kelmis/B - Bosfagne/B - Vielsalm/B				100 km
START	Zeit	Ort	tkm	Straße / Radweg	Richtung / Nächster Ort	Land
	9:00	Kelmis	0	Patronagestraße	Hergenrath	B
		Hergenrath	2,5	Rue Altenberger - Bahnhofstraße	Hauset	
		Querung Eisenbahn	4	Hergenrath Straße		
		Hauset	5	Buschhausstraße	Raeren	
		Querung N68 - Querung A3	6	Wesselbend - Stesterstraße		
	09:30	Raeren	11,5		Monschau	
		Grenze Belgien > Deutschland	18		Roetgen	NRW
	10:00	Roetgen	19,5	Querung B258	Lammersdorf	
PAUSE15	10:30	Lammersdorf	29,5	Vennbahn-Radweg Ravel 48	Monschau/Mützenich	
	11:15	Monschau/Mützenich	39,2		Kalterherberg	
	12:00	Kalterherberg-Küchelscheid	46,3	Rur-Radweg	Sourbrodt	B
MITTAG60	12:30	Bosfagne	55	Querung N647 - Im Himmelchen	Weywertz	
		Weywertz	60,5	Lindenstraße		
		Querung N632	62	Am Venn - Rue Mon Antone	Faymonville	
	14:00	Faymonville	66		Waimes	
		Waimes-Steinbach - Einmündung N676	68	Bahnradweg Ravel 8b	St.Vith	
		Ondenval	70,3			
		Iveldingen	74			
	14:30	Monteau	75			
		Born	77,7	N659	rechts Ri Vielsalm	
		Querung E42 - Kaiserbaracke	80		Recht	
PAUSE15	15:00	Recht	83	N659 - Poteauer Straße	Poteau	
		Poteau / Wallonie	87	N675	Petit-Thier	
		Petit-Thier	90		Vielsalm	
ZIEL	16:30	Vielsalm	100	rue de l'Hotel de Ville, 5, B-6690 Vielsalm		
	Übern:	3 Sporthallen in Vielsalm		Parc Fermé an den Sporthallen		
	Orga:	Bürgermeister Elie Deblire + Belg.Provinz Bruno Meunier				



15. Fair Play Tour der Großregion vom 28.06. bis 06.07.2013						
01.07.2013	Etappe 3:	Vielsam/B - Diekirch/L - Mersch/L	tkm	Straße / Radweg	Richtung / Nächster Ort	115 km
START	9:00	Vielsalm	0	N68 - Route de Cierreux	Gouvy	B
		Bovigny	7,2		links Ri Beho	
		Querung N827	13			
		Ourthe	13,7	Radweg RV8b auf Wirtschaftsweg	rechts Ri Ourthe	
			16,5		Hautbellain	
PAUSE15	10:00	Grenzübergang Belgien-Luxembourg	18			L
		Querung Eisenbahn	20			
		Hautbellain	20,5		Basbellain	
		Querung Eisenbahn	21			
	10:30	Basbellain	22			
			24,5	N12 Rue de Wilwerdange	rechts Ri Troisvierges	
		Troisvierges Querung Eisenbahn	26	Grand Rue		
			26,2	Rue Massen - Radweg	links Ri Cinqfontaines	
		Sassel	30	Rue Boxhorn	Maulusmühle	
	11:00	Maulusmühle Bahnhof	32	N 335	Clervaux	
		Clervaux	34	N 18 Route de Bastogne	Wilwerwiltz	
		Drauffelt	39	N 325 Welzerstrooss		
		Wilwerwiltz	44	N 326 Enscherange		
	11:45	Lellingen	45,5	PC 21 Radweg # Eisenbahnstrecke		
	12:15	Hosingen Barriere	52,2	PC 22 Radweg		
		Querung N7	53,5	Richtung N 7		
		Maison ecologique	53,9	Radweg		
			54,9	An der Deckt		
		Walhausener Dickt	56,5	Burebiertg		
		Weißer Wak	57			
MITTAG60	12:30	Weiler	59,5			
		Höhe Nachtmanderscheid				
		Brandenburg	62,5		Bastendorf	
		Bastendorf	69,2			
	14:00	Seltz	72,3		Bleesbrück	
		Kreisverkehr Bleesbrück 3. Ausfahrt	74,3	N 17	Gilsdorf	
		Gilsdorf	75,3	Rue du Pont	Diekirch	
		Diekirch-Campingplatz	76,2		Ettelbruck	
PAUSE15	14:30	Ingeldorf - Pont	78	PC 16 Sauer-Radweg		
		Querung Eisenbahn	80,5	Rue Stackels / PC 16 Sauer-Radweg		
		Kreisverkehr 3.Ausfahrt	81,8	Bd. Gr.Duch. Charlotte		
	15:00	Ettelbruck	82	N 305 / N 15 Place M Adelaide	Grentzingen	
		Grentzingen	82,5			
		Schloss des Großherzog	86,5	Rue de Grentzingen		
			87			
		Querung Eisenbahn	87,5	N 345 Rue de Mertzig/An der Gaessel	Colmar-Berg	
			88	N 7 Rue de Luxembourg		
		Colmar-Berg	88,5	Rue Goldberg / Rue Belle Vue		
		Unterquerung A 7	89,5	PC 15 Radweg # Alzette	Cruchten	
		Querung Eisenbahn	91,5			
	15:30	Cruchten	92	CR 115 - PC 15	Moesdorf	
		Cruchten-Bahnhof	93	PC 15 Radweg Chemin d'Essingen	Essingen	
		Essingen	95,2	Chemin d'Essingen	Pettingen	
		Pettingen	96,5	N 306 Rue du Chateau		
		Querung Eisenbahn	97	PC 15 Radweg # Alzette	Beringen	
		Beringen	98,5	Rue de la Gare		
ZIEL	16:00	Mersch	100	Lycée Ermesinde, 45 rue de la Gare, L-7590 Beringen		
	Übern:	Sporthalle Lycée Mersch		Parc Fermé an der Sporthalle		
	Orga:	Camille Dahm		www.mierscher-schoulen.net	primaire.mersch@ecole.lu	

Vélo - Police Lux




15. Fair Play Tour der Großregion vom 28.06. bis 06.07.2013							
02.07.2013	Etappe 4:	Mersch/L - Thionville/F - Metz/F				115 km	
START	Zeit	Ort	tkm	Straße / Radweg	Richtung / Nächster Ort	Land	PI
	8:30	Mersch	0		Mersch-Bahnhof	L	
		Bahnunterquerung - nur Radfahrer	0,3	CR 183 - Rue de la Gare - N7			
		Mersch-Bahnübergang	0,9	Radweg PC15	Steinsel		
		Lintgen	4,2	Straße und Radweg PC15	Prettingen		
		Unterquerung A7	6		Hunsdorf		
	9:00	Hunsdorf	8	Radweg PC15	Steinsel		
		Heisdorf/Steinsel	11	N7	Walferdange		
		Walferdange	12,5	Radweg PC15	Dommeldange		
		Beggen	14	Radweg PC1 - Tal der Alzette			
		Dommeldange	15,7		Weimerskirch		
			16,6				
	9:30	Luxembourg-Grund/Unterquerung Brücke	17,8		Hesperange		
		Lux-Grund / Querung Alzette	19				
PAUSE15	10:00	Unterquerung A1	27,7				
		Hesperange	28,5	Radweg PC11 - CR162	Dalheim		
		Alzingen	29,8	CR 162 - Radweg PC11	Weiler-La-Tour		
	10:30	Weiler-La-Tour / Hassel	33,9	Radweg PC11 - CR 132/162	Filsdorf		
		Filsdorf	38,5	Radweg PC11 - CR162	Ellange		
	11:00	Ellange-Gare / Querung N16	43,5	CR 162 - Radweg PC11	Remerschen		
			46	Radweg PC 11 -Birenallee	Ri Windradanlage		
		Windradanlage	47,6	Radweg PC 11 - CR150 / CR152	Remerschen		
		Remerschen	50	CR152 - N10	Schengen		
MITTAG 45	11:30	Schengen - Park am Denkmal	52	CR 152B	Landesgrenze Frankreich		
		Landesgrenze Luxembourg-Frankreich	54	D64	Contz-les-Bains	F	
		Contz-les-Bains	58	D64 / Mosel-Radweg V50	Haute-Kontz		
		Haute-Kontz	59	Mosel-Radweg V50	Gavisse		
	13:00	Querung Mosel	65		Malling		
		Schleuse Königsmacker	71	Querung Mosel D56	Cattenom		
		Richtung Moselufer	72,7	Mosel-Radweg V50	Thionville		
EMPFANG30	14:00	Thionville - Hotel de Ville	82	Quai Nicolas Crauser	Hotel de Ville		
		Empfang-Orga (Marcel Mathis,Nicolas Bergbauer)					
			82,5	Mosel-Radweg V50 # Mosel	Metz		
		Unterquerung A31	83				
		Staufstufe	84,5				
	15:00	Unterquerung A4	91,4				
		Höhe Richmond	92,5				
PAUSE15	15:45	Maizière-lès-Metz	102				
		Höhe La Maxe	105,5				
	16:30	Metz - IKEA	110				
		Metz-Nord	112,5	Rue des Alliés	Ri Pont des Morts		
		Querung Mosel - Pont des Morts	113,7	Pont des Morts	Metz-Centre		
		Querung Mosel	114,1	Moyen Pont	Metz Hotel de Ville		
ZIEL	17:00	Metz - Hotel de Ville	115	Places d'Armes			
	Übern:	Complex Sportif Saint Symphorien		Boulevard St.Symphorien /Großsporthalle			
	Orga:	Martine Gaulard, Regis Marchal, Denis Gavoille		4B Boulevard Saint-Symphorien, 57050 Longeville lès Metz			



15. Fair Play Tour der Großregion vom 28.06. bis 06.07.2013						
03.07.2013	Etappe 5:	Metz/F - Überherrn - Saarbrücken				95 km
START	Zeit	Ort	tkm	Straße / Radweg	Richtung / Nächster Ort	Land
	9:00	Metz	0	Av. Du Prés. J-F-Kennedy	Bahnhof	F
		Querung Eisenbahn	1,2	Passage Sablon - Kreisverkehr		
		Kreisel - Ausfahrt Rue de Belchamps	1,8	Rue Sente à My	re	
			2,4	Rue Lothaire - J.Hénot - Kreisel	li	
		Kreisel - Ausfahrt Prof. Oberling	4,3	rue Prof. Oberling	re	
			4,7	r du Fort Queuleu - Kr -b Solidarité D4	li	
	9:30	Metz Technopole	8	Kreisel D4 Ausfahrt Rue des Drapiers	li Ri	
			9	Kreisel Ausfahrt D954 Route de Boulay	Boulay	
		Unterquerung A4	10,5	D954		
		Noiseville	12			
		Gras	14			
		Petit Marais	15			
	10:00	Glatigny	16,5			
		Les Étangs	20			
		Potigny	23		links Ri Boulay	
		Condé	24,5			
	10:30	Volmerange-lès-Boulay	26,5			
	11:00	Boulay-Moselle	30		links Ri Téterchen	
		Téterchen	37,5	D23	rechts Ri Hargarten	
	11:30		39,5			
		Hargarten-aux-Mines	41,5	D55	links Ri Falck	
	12:00	Falck	44			
		Domaine de la Forge	45,5	D55	rechts Ri Merten/Grenze	
		Merten	47,5		links Ri Grenze	
		Grenzübergang Bockhof F/D	49	L169		SL
			50	L167	rechts Ri Überherrn	
	12:30	Überherrn - Europa-Denkmal	51	L168	links Ri Differten	
				GRUPPENBILDER TEIL 1		
	MITTAG45	Überherrn - Rathaus				
	14:30	Differten	57		Schaffhausen	
		Schäferei	59			
		Schaffhausen	61	Ortsstraße	rechts Ri Wehrden	
		Wehrden	62,5			
		Unterquerung A620	63,3			
		Kreisverkehr	63,5		Ri Saar-Radweg	
	15:00		64	Saar-Radweg	Saarbrücken	
		Völklinger Hütte	65,5			
		Saarbrücke Luisenthal	69,5			
	15:30	Saarbrücke Burbach	72,4			
		Eisenbahnbrücke Burbach	74			
		Westspangenbrücke	75,5			
	Pause15	Radbrücke am E-Werk	79		Güdingen	
		Unterquerung A 6	80,5		rechts Ri "Wilde Ente"	
			82	Saarstraße-L109 Friedr.Ebert Straße	Kreisverkehr B406	
			82,5	B 406-Großbittersdorfer Straße	Peugeot Saartal	
			83			
	EMPFANG45	Peugeot Saartal	83,5		links Ri Radbrücke	
				B 406-Großbittersdorfer Straße	Saarbrücken	
		Unterquerung A 6	84,7	Großbittersdorfer-Bruch-Saargemünder	links Ri Sb-St. Amual	
			86,3	Scharnhorststraße	recht Ri Radbrücke	
	17:30	Radbrücke am E-Werk	86,7			
		Querung B51	87,2			
		Ilseplatz	89,2	Waldhausweg	Sportschule	
		Einmündung L 252	89,7	L 252 Stuhlsatzenhausweg	rechts Ri Sportschule	
	ZIEL	Saarbrücken	91,5	Hermann-Neuberger-Sportschule		
	Übern:	Sporthalle				
	Orga:	LSB Saarland		Parc Fermé: Sportplatz an der Sporthalle		



15. Fair Play Tour der Großregion vom 28.06. bis 06.07.2013								
04.07.2013	Etappe 6:	Saarbrücken - Saargemünd/F - Homburg - Ottweiler					80 km	
START	Zeit	Ort	tkm	Straße / Radweg	Richtung / Nächster Ort	Land	PI	
	9:00	Saarbrücken	0	L 252 Meerwiesertalweg	Kieselhumes	SL		
				Waldhausweg				
				Ilsestraße				
		Stadion Kieselhumes		Kaiserlauterer Straße				
		Querung Mainzer Straße		Am Kieselhumes				
		Querung Bismarckstraße		Straße des 13.Januar				
		Querung Saar Fußgängerbrücke						
		Unterquerung A 620						
	9:15	SB-St.Arnual Radweg	5	Saar-Radweg nach Landesgrenze	rechts Ri Saargemünd/F			
		Güdingen	8,5					
	9:30	Grenzübergang Frankreich	9,5			F		
		Welferding	18					
		Saargemünd	20,8	Querung Saar Fußgängerbrücke	links Ri Casino			
EMPFANG30	10:15	Saargemünd	21	Casino am Saarufer				
		<i>Empfang-Orga (Bürgermeister Céleste Lett, Großregion Masseret, Pool Ferdinand Rachel + M. Albertus)</i>						
			21,2	Rue de Tirailleurs	rechts Ri 1e Avenue			
			22	rechts Rue du Champs de Mars				
		1.Kreisverkehr	22,5	D662 Umgehungsstraße	Ri Bahnradweg			
		3.Kreisverkehr	24,2	D662 Rue de Bitché				
			25	D110g - Chemin de la Bruchwies	links Ri Bahnradweg			
	11:00	Parkplatz Bahnradweg	25,8	Bahnradweg Glan-Blies	Breitzüttler			
		Blies-Ebersing	27					
		Bliesbruck	30,5					
	11:30	Archäologischer Park/Grenze Saarland	32,5	GRUPPENBILDER TEIL 2	Blieskastel	SL		
		Gersheim	35					
		Bliesdahlheim	39					
		Breitfurt	42					
		Blickweiler	44,5					
MITTAG60	13:00	Blieskastel	48	nach Sportplatz links "In der Au"	links Ri Blieskastel			
		Lautzkirchen Querung Eisenbahn	49,2	L 113 Bliesgastr. - Neunkirchener Str.	recht Ri Kirkel			
			52,5	Saar-Nahe-Radweg				
		Kirkel	54	L119 Kaiserstraße	rechts Ri Limbach			
	14:30	vor Autobahnunterquerung	58	Saar-Nahe-Radweg	links Ri Nieder-Bexbach			
		Querung A 8	58,5	Radweg - Schwimmbad - Niederbex-Str				
		Querung A 6	60	Saar-Nahe-Radweg				
PAUSE15	14:45	Nieder-Bexbach	61,6	Saar-Nahe-Radweg / Schmelzstraße	links Ri N-Wellesweiler			
		Neunkirchen-Wellesweiler	63,7	Rombachstr - Wellesweilerstr / RW				
			65,3		links Ri Neunkirchen			
			65,5	L115-L124	Ri Bahnhof Neunkirchen			
	15:30	Neunkirchen	69,8	Kuchenberg-Schiller-Kuchenbergstr	rechts Ri Wiebelskirchen			
		Wiebelskirchen	73,2	L124 Wibiostr - Ottweiler Str	Ottweiler			
ZIEL	16:00	Ottweiler	78	Rathausplatz				
		Übern:	Seminarsporthalle, Seminarstr. 52		Parc Fermé: an der Sporthalle			
		Orga:	Thomas Thiel, Kalle Trossen-Wanniger, Renate Wanniger					



15. Fair Play Tour der Großregion vom 28.06. bis 06.07.2013							
05.07.2013	Etappe Z:	Ottweiler - Birkenfeld - Traben-Trarbach				85 km	
ST	Zeit	Ort	tkm	Straße / Radweg	Richtung / Nächster Ort	Land	PI
	9:00	Ottweiler	0	B41-Bliesstraße	Niederlinxweiler	SL	
			1	Radweg entlang B41			
		Niederlinxweiler	4				
		Remmesweiler-Kiesmühle	5,8		Oberlinxweiler		
					rechts Ri St.Wendel		
	09:30	Oberlinxweiler	7,8	L132	St.Wendel		
EMPFANG30		Sankt Wendel (Bürgermeister Boullion)	10,5	Eisenbahnstr. Tholeyer Straße	Bliesen		
			11	Radweg			
		Querung B41	13				
		Bliesen	15,5	Bahnradweg	Oberthal		
	10:30	Oberthal-Linden	17,2	Wirtschaftsweg-Radweg	rechts Ri Güdesweiler		
		Güdesweiler	18,8	Alte Trierer Straße - Waldweg	Elzenberger Mühle		
		Querung L319	20	Wald-Radweg			
			21				
		Elzenberger Mühle	23,2	Radweg			
	11:00	Einmündung L135	24	L135	rechts Ri Nohfelden		
		Gonnesweiler	26				
			28	L319	links Ri		
		Türkismühle	28,5	L135 - B41	Birkenfeld		
		Nohfelden	31,4	B41			
	11:30	Querung A62	32,8	B41 - Kreisel - L168-L169	Neubücke	RLP	
		Neubücke	35,5	Radweg Birkenfeld	links Ri Birkenfeld		
EMPFANG60	12:00	Birkenfeld - Talweiherplatz	40	L170-Bahnhofstr. - B269			
			40,8	B269-Fried.-August-Straße	Ellenberg		
		Ellenberg	42,5	B269	Oberhambach		
	13:30	Höhe Oberhambach	46,3		Ri Erbeskopf.Morbach		
		Hüttgeswasen	51				
	14:00	Kreuzung Erbeskopf-Idarbrücke	52,7		Morbach		
			54,3	716mNHN - höchster Punkt der Tour 2013			
		OK's Hütte	56				
		vor Hunsrückhöhenstraße	59,7	K122	rechts Ri Morbach		
PAUSE15	14:45	Morbach	62	K122 - B269 am Lidl	Ri Gonzerath		
		Querung Hunsrückhöhenstraße	62,6	B269			
		Gonzerath	68,2	B269 - B50			
	15:30	Blockhaus	70,4				
		Höhe Kommen	71,4		links Ri Longkamp		
		Longkamp	72,5	L187	rechts Ri Kautenbach		
	16:00	Kautenbach	77		Traben-Trarbach		
		Thermalbad	80,7				
		Moselbrücke	83	B53 - Poststr. - Kirchstr. - Kövener Str.			
ZIEL	16:30	Traben-Trarbach - Moselvorplatz	85				
		Traben-Trarbach		Realschule Plus, Kövener Straße 78-80			
	Übern:	Sporthalle an der Realschule					
	Orga:	Michael Herder		Parc Fermé: unter der Sporthalle			

Polizei Krack-Begleitung PI Trier



15. Fair Play Tour der Großregion vom 28.06. bis 06.07.2013							
06.07.2013	Etappe 8:	Traben-Trarbach - Bekond - Trier				75 km	
ST	Zeit	Ort	tkm	Straße / Radweg	Richtung / Nächster Ort	Land	PI
	9:00	Traben-Trarbach	0	Köveniger Straße	Moselufer		
			1,1	B53 und/oder Moselradweg	Wolf		
		Moselbrücke Wolf	4,9		Kröv		
		Kröv	7		Kinheim		
	9:30	Kinheim	10		Ürzig		
		Ürzig	14		Zeltingen		
		Zeltingen - Moselbrücke	17	L47 und/oder Moselradweg	Wehlen		
	10:00	Wehlen	20		Bernkastel-Kues		
EMFPANG15	10:15	Bernkastel-Kues - Sparkasse	23,5	Cusanusstraße			
				Saarallee - Nikolausufer - Moselstraße	Lieser		
		Lieser	28,5	Maare-Mosel-Radweg	rechts Ri Platten-Wittlich		
	11:00	Maring-Nowiand	31,2				
		Platten	36				
		Wengerohr	38,8	Radweg	Altrich		
	11:30	Altrich	41		Salmrohr		
		Querung A1	44				
		Birkenhof	45,8				
		Salmrohr	47		links Ri Salmthal		
		Salmthal	48	Radweg # Autobahn - K50	Esch		
	12:00	Esch	50	K50-K51			
			51,3	K41-L141	links Ri Hetzerath		
		Hetzerath	55	Radweg # L141	rechts Ri Föhren		
EMFPANG60	12:30	Föhren - VET	56,5	Dieselstraße 4			
				L48	Hochkreuz		
		Hochkreuz	58,6	Radweg	Schweich		
		Schweich	63,5				
		Querung der Mosel	64,5	L141 - K79	Kenn		
	14:00	Kenn	67	St.Margarethen-Str. - Trierer Straße	Ruwer		
		Unterquerung B52	68,5	L145			
		Ruwer	70,5				
EMFPANG15	14:30	Trier - Fahrrad Monz	74	Loebstraße	Verteilerkreis		
		Verteilerkreis	74,5		Arena Trier		
ZIEL	15:00	TRIER - ZIEL 2013	75	Sportakademie Fort-Worth-Platz "Arena Trier"			

Polizei-Begleitung PI Trier

